

# Valley Champsaur winter

21 medias

107395.jpg



Hautes-Alpes (05), Vallée du Champsaur, station village d'Ancelle //  
Hautes-Alpes (05), Vallée du Champsaur, ski village resort of  
Ancelle

106147.jpg



Hautes Alpes (05), Vallée du Champsaur, vallée de Champoléon,  
station village de Serre-Eyraud // Hautes Alpes (05), Champsaur  
valley, Champoléon Valley, Serre-Eyraud village ski resort

81472.jpg



Hautes-Alpes, 05, Vallée du Champsaur, station village de Laye //  
Hautes-Alpes, 05, Vallée du Champsaur, ski village resort of Laye

106112a.jpg



Hautes-Alpes (05), Vallée du Champsaur, station village de  
Saint-Léger-les Mélézes // Hautes-Alpes (05), Vallée du Champsaur,  
ski village resort of Saint-Leger-les Melezes

80517.jpg




Hautes-Alpes, 05, vallée du Champsaur, station de ski d'Orcières 1850, Télémix de Rocherousse // Hautes-Alpes, 05, Champsaur valley, ski resort of Orcieres 1850, Rocherousse telemix

107356.jpg



Hautes Alpes (05), Vallée du Champsaur, station de ski village de Chaillol, // Hautes Alpes (05), Champsaur valley, Chaillol ski village resort

81449.jpg




Hautes-Alpes, 05, Vallée du Champsaur, forêt de mélèzes // Hautes-Alpes, 05, Vallée du Champsaur, larch forest

BB-0847.jpg



Hautes-Alpes (05), Vallée du Champsaur, Chauffayer, la montagne de Faraut est située au nord du col du Noyer, elle sépare le massif du Dévoluy de la vallée Champsaur // Hautes-Alpes (05), Vallée du Champsaur, Chauffayer, Faraut Mountain is located north of the Col du Noyer, it separates the massif of the Dévoluy of the Champsaur valley

BB-0853.jpg



Hautes-Alpes (05), Vallée du Champsaur, Chauffayer, la montagne de Faraut est située au nord du col du Noyer, elle sépare le massif du Dévoluy de la vallée Champsaur // Hautes-Alpes (05), Vallée du Champsaur, Chauffayer, Faraut Mountain is located north of the Col du Noyer, it separates the massif of the Dévoluy of the Champsaur valley

BB-0855.jpg



Hautes-Alpes (05), Vallée du Champsaur, Chauffayer, la montagne de Faraut est située au nord du col du Noyer, elle sépare le massif du Dévoluy de la vallée Champsaur // Hautes-Alpes (05), Vallée du Champsaur, Chauffayer, Faraut Mountain is located north of the Col du Noyer, it separates the massif of the Dévoluy of the Champsaur valley

BB-0857.jpg




Hautes-Alpes (05), Vallée du Champsaur, Chauffayer, la montagne de Faraut est située au nord du col du Noyer, elle sépare le massif du Dévoluy de la vallée Champsaur // Hautes-Alpes (05), Vallée du Champsaur, Chauffayer, Faraut Mountain is located north of the Col du Noyer, it separates the massif of the Dévoluy of the Champsaur valley

BB-0859.jpg



Hautes-Alpes (05), Vallée du Champsaur, Chauffayer, la montagne de Faraut est située au nord du col du Noyer, elle sépare le massif du Dévoluy de la vallée Champsaur // Hautes-Alpes (05), Vallée du Champsaur, Chauffayer, Faraut Mountain is located north of the Col du Noyer, it separates the massif of the Dévoluy of the Champsaur valley

80441.jpg



Hautes-Alpes (05), Vallée du Champsaur, Saint-Julien-en-Champsaur // Hautes-Alpes (05), Vallée du Champsaur, Saint-Julien-en-Champsaur village

80442.jpg



Hautes-Alpes (05), Vallée du Champsaur, Saint-Julien-en-Champsaur // Hautes-Alpes (05), Vallée du Champsaur, Saint-Julien-en-Champsaur village

94099.jpg




Hautes-Alpes (05), Vallée du Champsaur, Chauffayer et la vallée du Valgaudemar et l'Olan et les Rouies // Hautes-Alpes (05), Vallée du Champsaur, Chauffayer and Valgaudemar valley and Olan peak

94100.jpg



Hautes-Alpes (05), Vallée du Champsaur, Chauffayer et la vallée du Valgaudemar et l'Olan // Hautes-Alpes (05), Vallée du Champsaur, Chauffayer and Valgaudemar valley and Olan peak

94104.jpg



Hautes-Alpes (05), Vallée du Champsaur, Chauffayer et la vallée du Valgaudemar et l'Olan // Hautes-Alpes (05), Vallée du Champsaur, Chauffayer and Valgaudemar valley and Olan peak

94109.jpg



Hautes-Alpes (05), Vallée du Champsaur, Chauffayer, la vallée du Valgaudemar, le Grun de Saint-Maurice, l'Olan, Les Rouies et le Petit Chaillol // Hautes-Alpes (05), Vallée du Champsaur, Chauffayer and Valgaudemar valley and Grun de Saint-Maurice, l'Olan, Les Rouies , Petit Chaillol peaks

107338.jpg



Hautes-Alpes (05), vallée du Champsaur, // Hautes-Alpes (05), Champsaur valley,

108295.jpg



Hautes-Alpes (05), vallée du Champsaur, le Chapeau de Napoléon et la montagne de Faraud, frontière du massif du Dévoluy // Hautes-Alpes (05), Champsaur valley, the Chapeau de Napoléon and mountain Faraud border of the massif of Dévoluy, Dévoluy

108296.jpg



Hautes-Alpes (05), vallée du Champsaur, le Chapeau de Napoléon  
et la montagne de Faraud, frontière du massif du Dévoluy //  
Hautes-Alpes (05), Champsaur valley, the Chapeau de Napoléon  
and mountain Faraud border of the massif of Dévoluy, Dévoluy