


Panoramic Photos


25 medias

2i6a1092.jpg



Alpes-de-Haute-Provence (04), Saint-Étienne-les-Orgues, Noyers-sur-Jabron, Montagne de Lure (1 825 m), Espaces naturels sensible et zone Natura 2000 // Alpes-de-Haute-Provence (04), Saint-Étienne-les-Orgues, Noyers-sur-Jabron, Montagne de Lure (1 825 m), Espaces naturels sensible , zone Natura 2000

2i6a1164.jpg



Alpes-de-Haute-Provence (04), Saint-Étienne-les-Orgues, Noyers-sur-Jabron, Montagne de Lure (1 825 m), Espaces naturels sensible et zone Natura 2000 // Alpes-de-Haute-Provence (04), Saint-Étienne-les-Orgues, Noyers-sur-Jabron, Montagne de Lure (1 825 m), Espaces naturels sensible , zone Natura 2000

2i6a1438a.jpg



Hautes-Alpes (05), vallée de la haute Romanche, La Grave, lac de Puy Vachier et le refuge Evariste Chancel // Hautes-Alpes (05), high Romanche Valley, La Grave, lake Puy Vachier and refuge Evariste Chancel

96es4709p.jpg



Alpes de Haute Provence, 04, Forcalquier, Les Mourres de Forcalquier, curiosité géologique, le calcaire des Mourres date de 25 millions d'années (oligocène) à l'époque où un lac recouvrait Valensole et Forcalquier // Alpes de Haute Provence, 04, Forcalquier The Mourres Forcalquier, geological curiosity, limestone Mourres date of 25 million years (Oligocene) at the time and a lake covered Valensole Forcalquier

36036.jpg



63814.jpg



35093.jpg



Isère (38), Parc naturel régional du Vercors, Trièves, le Mont-Aiguille, champs de coquelicots // Isère (38) Vercors Regional Natural Park, Trièves, Mont Aiguille, poppy fields

2r5c5856.jpg




Alpes-de-Haute-Provence (04), Parc Naturel Régional du Verdon, Gorges du Verdon // Alpes-de-Haute-Provence, 04, Regional Natural Park of Verdon, Gorges of Verdon

63585p.jpg



Hautes-Alpes, massif du Dévoluy, Pic de Bure, Marguerite commune, *Leucanthemum vulgare* // oxeye daisy *Leucanthemum vulgare*

81449.jpg



Hautes-Alpes, 05, Vallée du Champsaur, forêt de mélèzes // Hautes-Alpes, 05, Vallée du Champsaur, larch forest

125178.jpg




Drôme (26), Pays du Haut-Buëch, Parc naturel régional du Vercors, commune de Lus-la-Croix-Haute, vallon de La Jarjatte site classé Natura 2000, crête des Aiguilles // Drome (26), Pays du Haut-Buëch, Vercors Regional Nature Park, municipality of Lus-la-Croix-Haute, small valley of La Jarjatte, Natura 2000 site

104804.jpg



Alpes de Haute-Provence, 04, vallée de l'Ubaye, Saint-Paul-sur-Ubaye, Maljasset, col du Longet, source de l'Ubaye, Lac Bleu versant italien, Lago bleu et au fond, La Tête des Toillies (ou Tête Noire) et le Mont Viso // Alpes de Haute-Provence, 04, Ubaye valley, Saint-Paul-sur-Ubaye Maljasset, Col du Longet source of Ubaye Italian Alps, Blue Lake blue and at the bottom, Monte Viso and the Tête des Toillies (or Tête Noire)

65323.jpg



Hautes-Alpes, 05, Parc national des Ecrins, vallée du Valgaudemar, lacs de Pétarel // Hautes-Alpes, 05, Ecrins national park, valley of Valgaudemar, Pétarel lake

2r5c3171.jpg



Hautes-Alpes (05), Pays de Serre-Ponçon, Lac de Serre-Ponçon // Hautes-Alpes (05), 05, lake Serre-Ponçon

126917p.jpg



Isère (38), Parc naturel régional du Vercors, communes La Rivière, Saint-Gervais, Rencurel , Espace naturel sensible de l'Isère, Les Ecouges // Isère (38), Natural regional Park of Vercors, La Rivière, Saint-Gervais, Rencurel, sensitive natural area of the Isere, The Ecouges

89393p.jpg



biaysse022p.jpg



148288.jpg



Hautes-Alpes (05), Pays de Serre-Ponçon, Lac de Serre-Ponçon // Hautes-Alpes (05), 05, lake Serre-Ponçon

Hautes-Alpes (05), Parc national des Ecrins, Pays des Ecrins, Vallée de Fressinières, Rivière gelée La Biaysse // Hautes-Alpes (05), Ecrins National Park, Freissinières Valley, River Jelly Biaysse

142319.jpg




Vaucluse (84) , Mont Ventoux, surnommé le Géant de Provence ou le Mont Chauve, il est classé réserve de biosphère par l'UNESCO et site Natura 2000 // Vaucluse (84), Mont Ventoux, nicknamed the Giant of Provence or Bald Mountain, classified biosphere reserve by UNESCO and Natura 2000 site

p8270031-a.jpg



Hautes-Alpes, 05, Vallée de la Clarée, Vallée Etroite, Le Lac Vert se trouve à 1 834 m d'altitude. Sa coloration spécifique est due à la présence d'algues recouvrant son fond, ainsi qu'à sa faible profondeur. Entièrement entouré de forêt, le lac est parsemé d'arbres morts. // Hautes-Alpes, 05, Valley Clarée/Vallée Etroite, the Lac Vert is located 1834 m above sea level. Its specific staining is due to the presence of algae covering the bottom, and his shallow. Completely surrounded by forest, the lake is dotted with dead trees.

s10089p.jpg



Hautes-Alpes, 05, Parc naturel régional du Queyras, Mont Viso, 3 841 mètres // Hautes-Alpes, 05, Queyras Regional Park, Mont Viso, 3 841 mètres

149274p.jpg



Hautes-Alpes (05), Vallée du Champsaur, // Hautes-Alpes (05), Champsaur valley,

sc1133.jpg



Hautes-Alpes, 05, Vallouise, Pelvoux, Glacier Blanc, La Barre des Écrins (4 102 mètres) est le point culminant du massif des Écrins // Hautes-Alpes, 05, Vallouise, Pelvoux, Glacier Blanc, The Barre des Écrins (4,102 m) is a mountain in the French Alps, the highest point of the Massif des Écrins, and the most southerly alpine peak in Europe that is higher than 4,000 metres.

147256.jpg



Alpes de Haute-Provence, 04, vallée de l'Ubaye, Jausiers, Lac des Sagnes // Alpes de Haute-Provence, 04, Ubaye valley, village of Lauzet-sur-Ubaye,, Lauzet lake

104769.jpg



Alpes de Haute-Provence, 04, vallée de l'Ubaye, Jausiers, Lac ,Tour des Sagnes et forêt de mélèzes à l'automne // Alpes de Haute-Provence, 04, Ubaye valley, Jausiers, Lake Tour of Sagnes and larch forest in autumn